






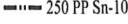






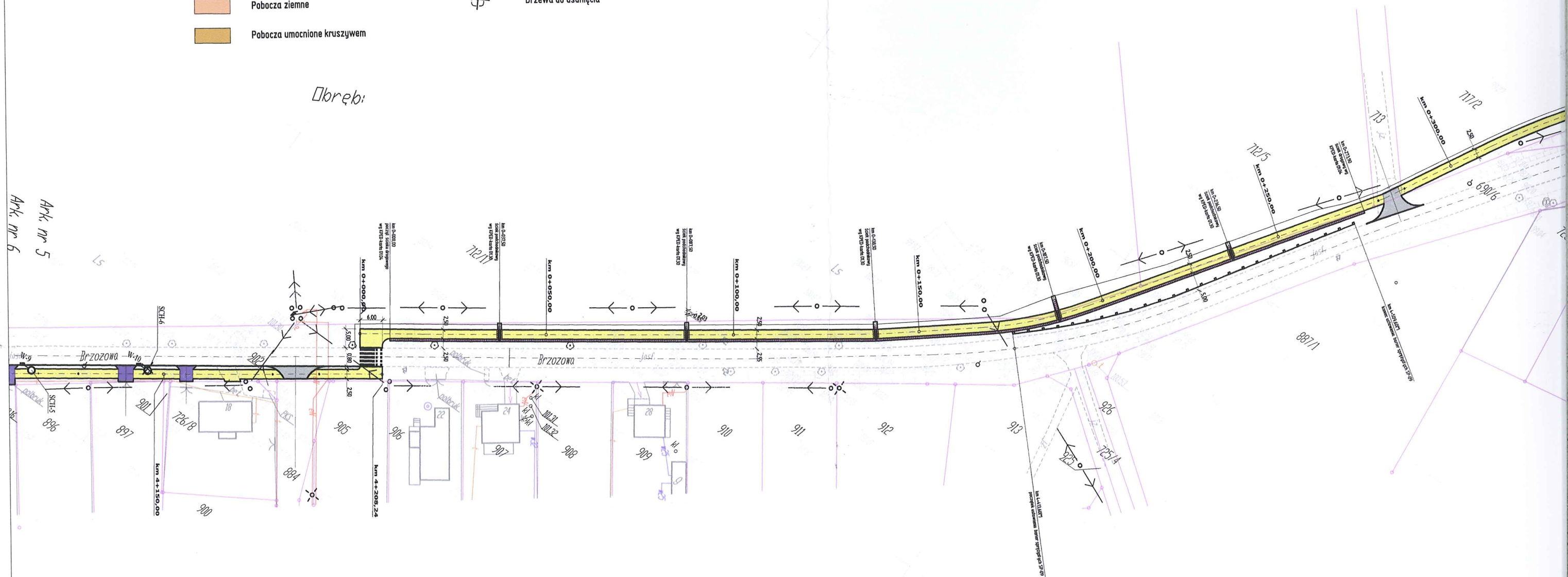


LEGENDA

	Nawierzchnia bitumiczna (jezdnia drogi, ścieżka rowerowa, zjazdy)		SPR-n Projektowany separator
	Nawierzchnia z kostki brukowej gr. 8 cm (ścieżka rowerowa)		SCH-n Projektowana studnia chłonna
	Nawierzchnia z kostki brukowej gr. 8 cm (parking, załoga postojowa)		S-n Projektowana studzienka kanalizacyjna
	Nawierzchnia z kostki brukowej gr. 8 cm (zjazdy)		250 PP Sn-10 Projektowany kolektor deszczowy
	Projektowana powierzchnia nasadzeń drzew		W-n Projektowany wpusty uliczne
	Pobocza ziemne		Projektowane umocnienie brukiem wlotu/wylotu przepustu
	Pobocza umocnione kruszywem		Drzewa do usunięcia

Okręgi

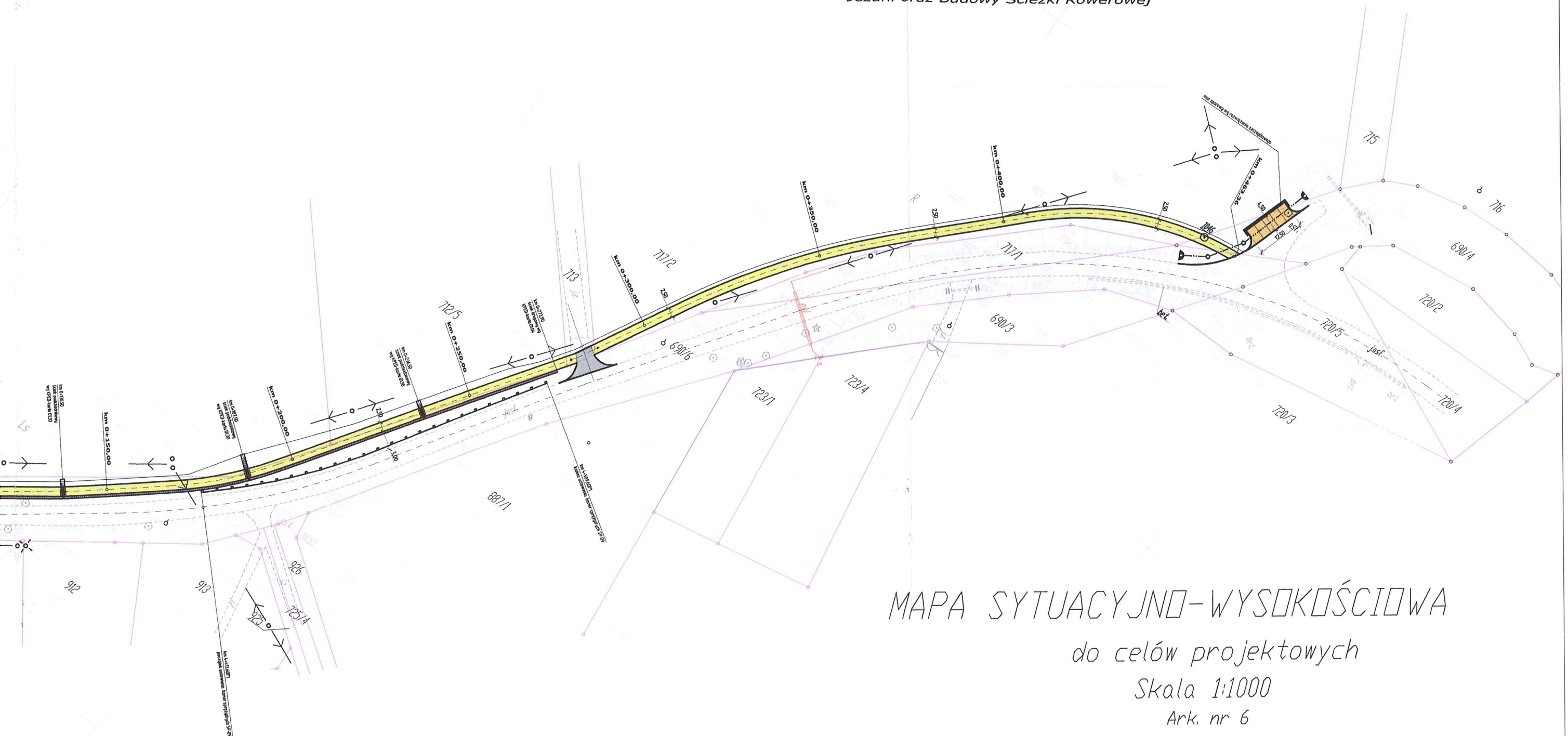


Ark. nr 5
Ark. nr 6

RYSunEK UZGODNIENIOWY

Nazwa Przedsięwzięcia:

"Realizacja Inwestycji Drogowej Polegającej Na Rozbudowie Drogi Powiatowej Nr 1038C Gostycyn-Piła w Zakresie Korekty Geometrii Jezdni oraz Budowy Ścieżki Rowerowej"



MAPA SYTUACYJNO-WYSOKOŚCIOWA

do celów projektowych

Skala 1:1000

Ark. nr 6

Woj: kujawsko-pomorskie
Powiat: tucholski
Gmina: Gostycyn

PIŁA

Telekomunikacja Polska S.A.
Dział Zarządzania Zasobami Fizycznymi Sieci
ul. Marii Skłodowskiej-Curie 60
85-733 Bydgoszcz

30.06.09
22.06.09
Mieczysław Kotłenga

Specjalista

Starosta Tucholski
(3)

JEDNOSTKA PROJEKTOWA		INWESTOR: ZARZĄD DRÓG POWIATOWYCH ul. Przemysłowa 6, 89-500 Tuchola	
AMM - DROGI Andrzej Marchlewicz ul. Fajna 2 89-400 Pleszew		Tytuł projektu: Realizacja inwestycji drogowej polegającej na rozbudowie drogi powiatowej nr 1038C relacji GOSTYCYN - PIŁA, w zakresie korekty geometrii jezdni i budowie ścieżki rowerowej.	
KRG 1885-272008 Tuchola		STADIUM PROJEKTU: RYSUNEK UZGODNIENIOWY	
Projektant: mgr inż. Marek Pacholski	KUP/0129TWOD/05	podpis	
Sprawdzający: mgr inż. Andrzej Marchlewicz	UAW/8345/847/84	Data rysunku	
Asystent projektanta: mgr inż. Dariusz Kędziora		Data rysunku	
Asystent projektanta: mgr inż. Łukasz Złomkiewicz		Data rysunku	
PROJEKT ZAGOSPODAROWANIA TERENU		Nr rysunku	Data rysunku
		1:1000	czerwiec 2009 r.